




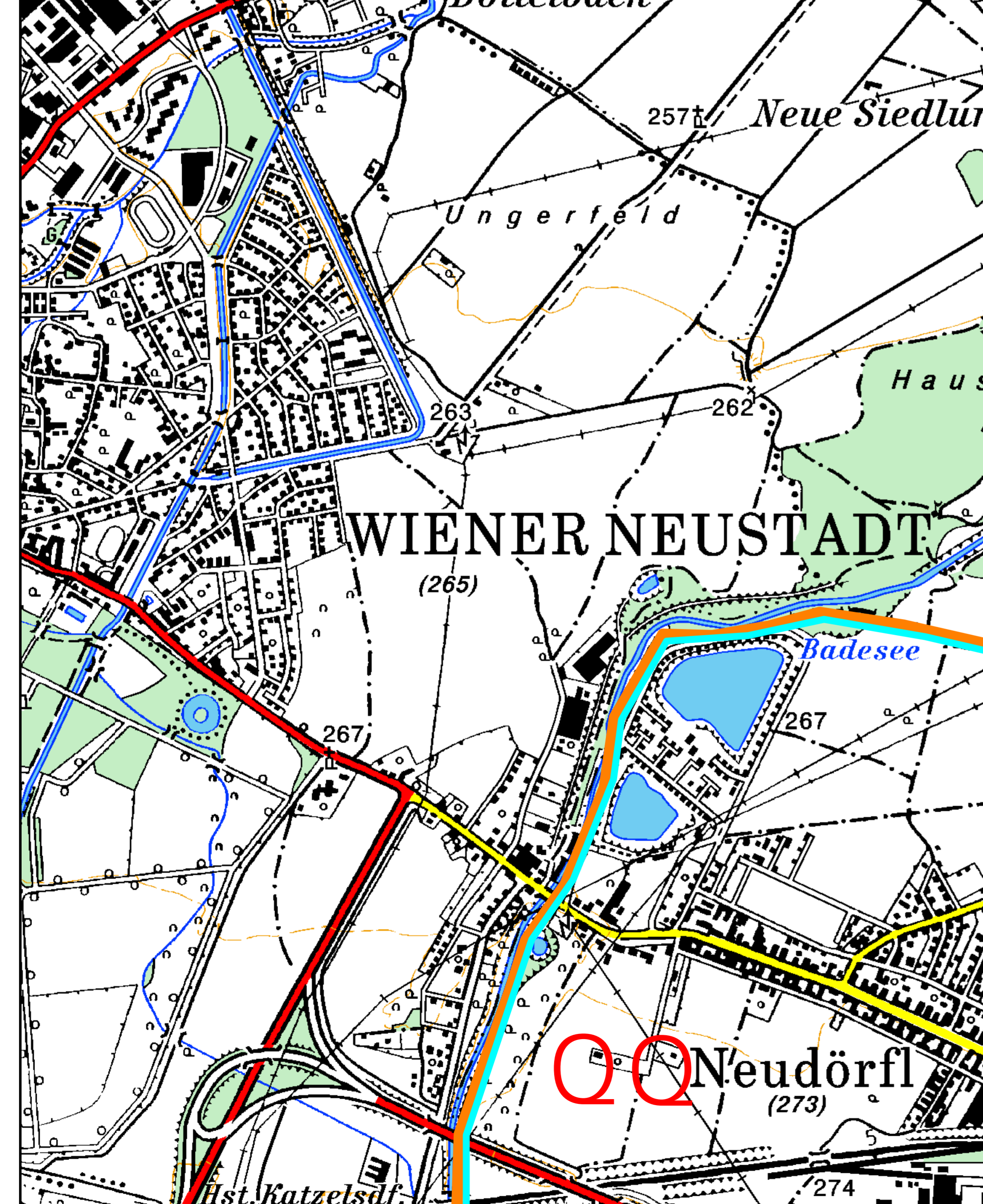
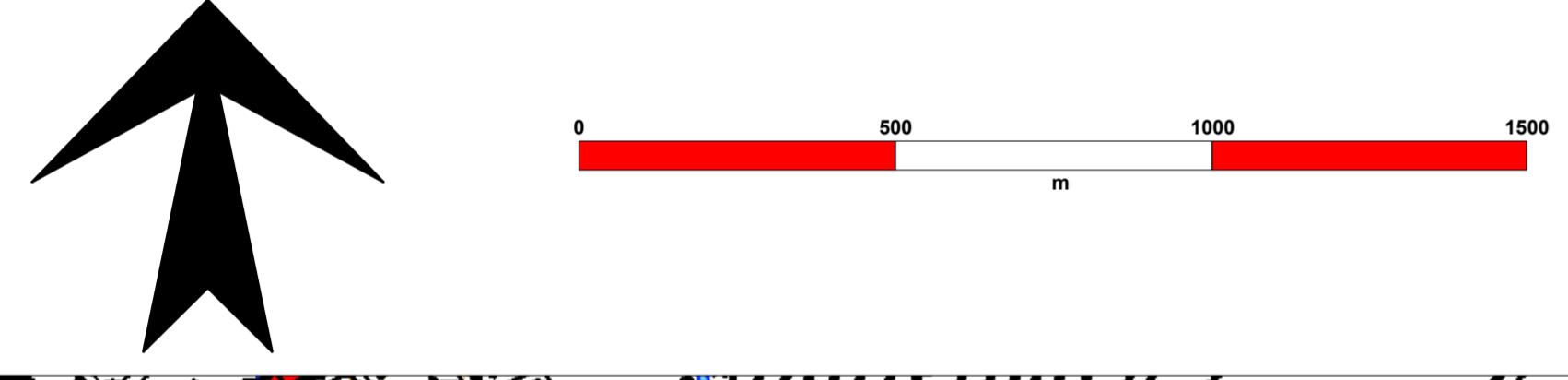
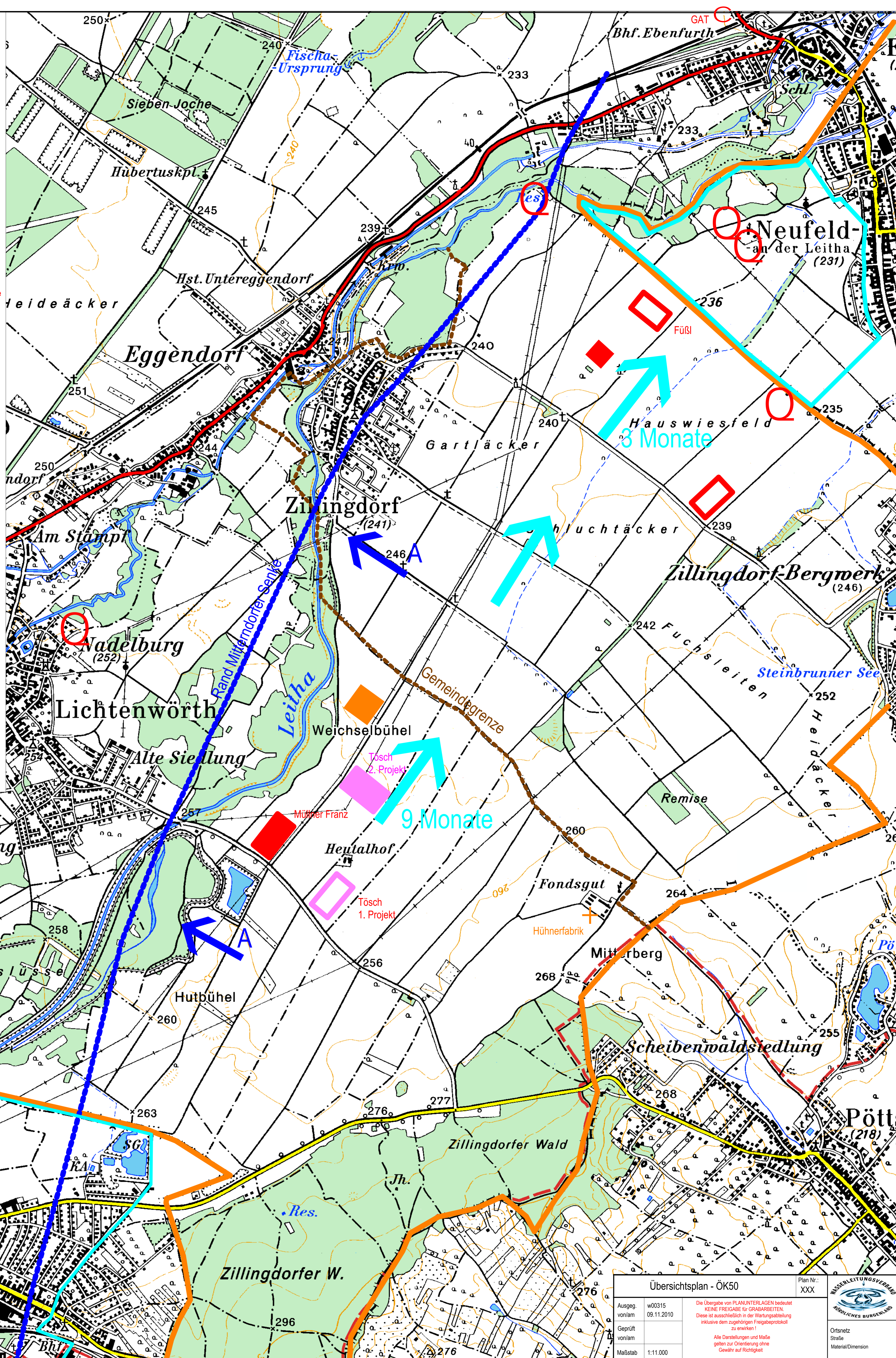



Übersichtskarte Massentierhaltung Lichtenwörth, Zillingdorf, Neufeld

LEGENDE :

- Brunnen 
- Schweinemastbetrieb ■ zurückgezogene Projekte
- Schweinemastbetrieb ■ in Planung
- Biogasanlage ■
- Hühnerfabrik +
- Rinderstall ■
- GAT Microencapsulation AG C
- Grundwasserfließrichtung
Angabe der Fließzeiten bei mittleren GW-Verhältnissen
 A
 A
- Alimentation Mitterndorfer Senke  A
- Schongebiete Neufeld u. Neudörfli  A



Übersichtsplan - ÖK50		Plan Nr.: XXX	 <small>Österreichische Bundesregierung</small>
Ausgeg. von/am	w00315 09.11.2010	<small>Die Übergabe von PLANunterlagen bedeutet KEINE FREIGABE für ORDNARBEITEN. Diese ist ausschließlich in der Wartungsabteilung inklusive dem zugehörigen Freigabeprotokoll zu erwarten! Alle Darstellungen und Maße gelten zur Orientierung ohne Gewähr auf Richtigkeit.</small>	
Geprüft von/am			
Maßstab	1:11.000		